

Staszów, 2024-03-18

Zawiadomienie skierowane jest do właściciela
/władającego/ posiadacza samoistnego działki oznaczonej
numerem 293 położonej w miejscowości BYDŁOWA, gm. Oleśnica.

ZAWIADOMIENIE

o czynnościach ustalenia przebiegu granic, wznowienia/wyznaczenia punktów granicznych

Na podstawie § 39 ust.3 Ustawy z dnia 17 maja 1989r. Prawo geodezyjne i kartograficzne (Dz. U. z 2021 r. poz. 1990 t.j.) i § 31-33 Rozporządzenie Ministra Rozwoju, Pracy i Technologii z dnia 27 lipca 2021 r. w sprawie ewidencji gruntów i budynków (Dz. U. z 2021r., poz. 1390 z późn. zm.) oraz zgłoszenia pracy w Powiatowym Ośrodku Dokumentacji Geodezyjnej i Kartograficznej w Staszowie nr zgłoszenia **G.6642.V.389.2024**, uprzejmie zawiadamiam, że w dniu **13-04-2024 roku w miejscowości Podlesie** zostaną przeprowadzone **czynności ustalenia przebiegu granic, wznowienia/wyznaczenia punktów granicznych nieruchomości** oznaczonej w operacie ewidencji gruntów i budynków jako działka nr **384/2, 385, 384/1, 1169, 1171, 1175, 1181, 387/1** z działkami sąsiednimi oznaczonymi numerem:

-o godzinie **08,30** z działkami nr **292/2, 293, 294, 295, 296, 297, 298, 299, 300, 301, 302, 303, 304** położonymi w miejscowości **Bydłowa** oraz z działką nr **386** położoną w miejscowości **Podlesie, gm. Oleśnica,**

-o godzinie **9,00** z działkami nr **386, 1183, 1179, 1177, 1173, 1167, 1258, 1154, 1153** położonymi w miejscowości **Podlesie** oraz z działką **292/2** położoną w miejscowości **Bydłowa, gm. Oleśnica,**

-o godzinie **9,30** z działkami nr **386, 1185, 1186, 1255, 388/1** położonymi w miejscowości **Podlesie, gm. Oleśnica**

W związku z powyższym jako zainteresowanych, zapraszam do wzięcia udziału w opisanych czynnościach.

podpis właściciela

POUCZENIE:

Zgodnie z art. 32 ust. 3 ustawy z dnia 17 maja 1989 r. Prawo geodezyjne i kartograficzne (Dz. U. z 2021 r. poz. 1990, z 2022 r. poz. 1846, 2185 t.j.) nieusprawiedliwione niestawiennictwo stron nie wstrzymuje czynności geodety. W przypadku usprawiedliwionego niestawiennictwa stron geodeta wstrzymuje czynności do czasu ustania przeszkody lub wyznaczenia pełnomocnika, nie dłużej jednak niż na okres jednego miesiąca (art. 32 ust.4 ustawy z 17 maja 1989 r. – Prawo geodezyjne i kartograficzne). Zawiadomieni właściciele (władający) proszeni są o przybycie w oznaczonym terminie i miejscu ze wszystkimi dokumentami, jakie mogą być przydatne przy wykonywaniu czynności przyjęcia granic oraz dokumentami potwierdzającymi ich tożsamość. W imieniu osób nieobecnych mogą występować odpowiednio upoważnieni pełnomocnicy.

Klauzula RODO

Działając na podstawie art. 14 ust. 1 / 2 rozporządzenia Parlamentu Europejskiego i Rady w sprawie ochrony osób fizycznych w związku z przetwarzaniem danych osobowych i w sprawie swobodnego przepływu takich danych oraz uchylenia dyrektywy 95/46 WE Dz.U.UE.L2016.119.1 (dalej: RODO) informuję, że:

1) administratorem danych przetwarzanych w związku z niniejszymi czynnościami na gruncie jest : Glob-Marta USŁUGI GEODEZYJNE Marta Gmiterek, Sichów Duży 76,28-236 Rytwiany , tel:600-839-525,

2) dane osobowe takie jak dane adresowe oraz dane dotyczące nieruchomości będą przetwarzane w celu przeprowadzenia czynności geodezyjnych objętych niniejszymi zawiadomieniami.

3) odbiorcą danych będą podmioty i organy określone w ustawie o gospodarce nieruchomościami i w ustawie z dnia 17.05.1989 r. Prawo geodezyjne i kartograficzne ((Dz. U. z 2021 r. poz. 1990, z 2022 r. poz. 1846, 2185 t.j.),

4) dane osobowe nie będą przekazywane do państwa trzeciego ani do organizacji międzynarodowej.

5) dane będą przechowywane przez okres wynikający z ustawy Prawo Geodezyjne i Kartograficzne, tj. 3 lata od dnia zawiadomienia o zakończeniu prac.

6) osobie, której dane dotyczą przysługuje prawo:

- dostępu do danych (art. 15 RODO),

- żądania ich sprostowania (art. 16 RODO),

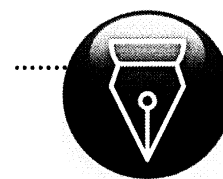
- prawo do ograniczenia przetwarzania w przypadkach wymienionych w art. 18 RODO.

7) w związku z tym, że przetwarzanie danych osobowych odbywa się wyłącznie na podstawie przepisów prawa (art. 6 ust. 1 lit. c RODO) osobie, której dane dotyczą nie przysługuje prawo do przenoszenia danych (art. 20RODO) ani prawo do wniesienia sprzeciwu na podstawie art. 21 RODO. Informuję, że prawo do sprzeciwu przysługuje wówczas, gdy dane osobowe są przetwarzane na podstawie art. 6 ust. 1 lit. e lub f RODO. Taka sytuacja nie ma tu miejsca.

8) osobie, której dane dotyczą przysługuje prawo wniesienia skargi do organu nadzorczego zgodnie z art. 77 RODO. W Polsce organem nadzorczym jest Prezes Urzędu Ochrony Danych Osobowych (adres: 00-193Warszawa, ul. Stawki 2).

9) dane osobowe zostały pozyskane od właściwego miejscowo Starosty, który jest źródłem pochodzenia danych w rozumieniu art. 14 ust. 2 lit. f RODO.

10) w trakcie przetwarzania danych osobowych nie będzie dochodziło do "wyłącznie zautomatyzowanego" podejmowania decyzji ani do profilowania, o którym mowa w art. 22 ust. 1.



Signed by /
Podpisano przez:

Marta Gmiterek

Date / Data:
2024-03-25
15:35

Staszów, 2024-03-18

Zawiadomienie skierowane jest do właściciela
/władającego/ posiadacza samoistnego działki oznaczonej
numerem **1154** położonej w miejscowości Podlesie, gm. Oleśnica.

ZAWIADOMIENIE o czynnościach ustalenia przebiegu granic, wznowienia/wyznaczenia punktów granicznych

Na podstawie § 39 ust.3 Ustawy z dnia 17 maja 1989r. Prawo geodezyjne i kartograficzne (Dz. U. z 2021 r. poz. 1990 t.j.) i § 31-33 Rozporządzenie Ministra Rozwoju, Pracy i Technologii z dnia 27 lipca 2021 r. w sprawie ewidencji gruntów i budynków (Dz. U. z 2021r., poz. 1390 z późn. zm.) oraz zgłoszenia pracy w Powiatowym Ośrodku Dokumentacji Geodezyjnej i Kartograficznej w Staszowie nr zgłoszenia **G.6642.V.389.2024**, uprzejmie zawiadamiam, że w dniu **13-04-2024 roku w miejscowości Podlesie** zostaną przeprowadzone czynności ustalenia przebiegu granic, wznowienia/wyznaczenia punktów granicznych nieruchomości oznaczonej w operacie ewidencji gruntów i budynków jako działka nr **384/2, 385, 384/1, 1169, 1171, 1175, 1181, 387/1** z działkami sąsiednimi oznaczonymi numerem:

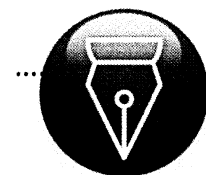
-o godzinie **08,30** z działkami nr **292/2, 293, 294, 295, 296, 297, 298, 299, 300, 301, 302, 303, 304** położonymi w miejscowości **Bydłowa** oraz z działką nr **386** położoną w miejscowości **Podlesie, gm. Oleśnica,**

-o godzinie **9,00** z działkami nr **386, 1183, 1179, 1177, 1173, 1167, 1258, 1154, 1153** położonymi w miejscowości **Podlesie** oraz z działką **292/2** położoną w miejscowości **Bydłowa, gm. Oleśnica,**

-o godzinie **9,30** z działkami nr **386, 1185, 1186, 1255, 388/1** położonymi w miejscowości **Podlesie, gm. Oleśnica**

W związku z powyższym jako zainteresowanych, zapraszam do wzięcia udziału w opisanych czynnościach.

podpis właściciela



Signed by /
Podpisano przez:

...Marta Gmiterek

Date / Data:
2024-03-25
15:34

POUCZENIE:

Zgodnie z art. 32 ust. 3 ustawy z dnia 17 maja 1989 r. Prawo geodezyjne i kartograficzne (Dz. U. z 2021 r. poz. 1990, z 2022 r. poz. 1846, 2185 t.j.) nieusprawiedliwione niestawiennictwo stron nie wstrzymuje czynności geodety. W przypadku usprawiedliwionego niestawiennictwa stron geodeta wstrzymuje czynności do czasu ustania przeszkody lub wyznaczenia pełnomocnika, nie dłużej jednak niż na okres jednego miesiąca (art. 32 ust.4 ustawy z 17 maja 1989 r. – Prawo geodezyjne i kartograficzne). Zawiadomieni właściciele (władający) proszeni są o przybycie w oznaczonym terminie i miejscu ze wszystkimi dokumentami, jakie mogą być przydatne przy wykonywaniu czynności przyjęcia granic oraz dokumentami potwierdzającymi ich tożsamość. W imieniu osób nieobecnych mogą występować odpowiednio upoważnieni pełnomocnicy.

Klauzula RODO

Działając na podstawie art. 14 ust. 1 i 2 rozporządzenia Parlamentu Europejskiego i Rady w sprawie ochrony osób fizycznych w związku z przetwarzaniem danych osobowych i w sprawie swobodnego przepływu takich danych oraz uchylenia dyrektywy 95/46 WE Dz.U.UE.L2016.119.1 (dalej: RODO) informuję, że:

1) administratorem danych przetwarzanych w związku z niniejszymi czynnościami na gruncie jest : Glob-Marta USŁUGI GEODEZYJNE Marta Gmiterek, Sichów Duży 76,28-236 Rytwiany , tel:600-839-525,

2) dane osobowe takie jak dane adresowe oraz dane dotyczące nieruchomości będą przetwarzane w celu przeprowadzenia czynności geodezyjnych objętych niniejszymi zawiadomieniami.

3) odbiorcą danych będą podmioty i organy określone w ustawie o gospodarce nieruchomościami i w ustawie z dnia 17.05.1989 r. Prawo geodezyjne i kartograficzne ((Dz. U. z 2021 r. poz. 1990, z 2022 r. poz. 1846, 2185 t.j.),

4) dane osobowe nie będą przekazywane do państwa trzeciego ani do organizacji międzynarodowej.

5) dane będą przechowywane przez okres wynikający z ustawy Prawo Geodezyjne i Kartograficzne, tj. 3 lata od dnia zawiadomienia o zakończeniu prac.

6) osobie, której dane dotyczą przysługuje prawo:

- dostępu do danych (art. 15 RODO),

- żądania ich sprostowania (art. 16 RODO),

- prawa do ograniczenia przetwarzania w przypadkach wymienionych w art. 18 RODO.

7) w związku z tym, że przetwarzanie danych osobowych odbywa się wyłącznie na podstawie przepisów prawa (art. 6 ust. 1 lit. c RODO) osobie, której dane dotyczą nie przysługuje prawo do przenoszenia danych (art. 20RODO) ani prawo do wniesienia sprzeciwu na podstawie art. 21 RODO. Informuję, że prawo do sprzeciwu przysługuje wówczas, gdy dane osobowe są przetwarzane na podstawie art. 6 ust. 1 lit. e lub f RODO. Taka sytuacja nie ma tu miejsca.

8) osobie, której dane dotyczą przysługuje prawo wniesienia skargi do organu nadzorczego zgodnie z art. 77 RODO. W Polsce organem nadzorczym jest Prezes Urzędu Ochrony Danych Osobowych (adres: 00-193Warszawa, ul. Stawki 2).

9) dane osobowe zostały pozyskane od właściwego miejscowo Starosty, który jest źródłem pochodzenia danych w rozumieniu art. 14 ust. 2 lit. f RODO.

10) w trakcie przetwarzania danych osobowych nie będzie dochodziło do "wyłącznie zautomatyzowanego" podejmowania decyzji ani do profilowania, o którym mowa w art. 22 ust. 1.

Staszów, 2024-03-18

Zawiadomienie skierowane jest do właściciela
/władającego/ posiadacza samoistnego działek oznaczonych
numerami 303, 304 położonych w miejscowości BYDŁOWA, gm. Oleśnica.

ZAWIADOMIENIE

o czynnościach ustalenia przebiegu granic, wznowienia/wyznaczenia punktów granicznych

Na podstawie § 39 ust.3 Ustawy z dnia 17 maja 1989r. Prawo geodezyjne i kartograficzne (Dz. U. z 2021 r. poz. 1990 t.j.) i § 31-33 Rozporządzenie Ministra Rozwoju, Pracy i Technologii z dnia 27 lipca 2021 r. w sprawie ewidencji gruntów i budynków (Dz. U. z 2021r., poz. 1390 z późn. zm.) oraz zgłoszenia pracy w Powiatowym Ośrodku Dokumentacji Geodezyjnej i Kartograficznej w Staszowie nr zgłoszenia G.6642.V.389.2024, uprzejmie zawiadamiam, że w dniu **13-04-2024 roku w miejscowości Podlesie** zostaną przeprowadzone **czynności ustalenia przebiegu granic, wznowienia/wyznaczenia punktów granicznych nieruchomości** oznaczonej w operacie ewidencji gruntów i budynków jako działka nr **384/2, 385, 384/1, 1169, 1171, 1175, 1181, 387/1** z działkami sąsiednimi oznaczonymi numerem:

-o godzinie **08,30** z działkami nr 292/2, 293, 294, 295, 296, 297, 298, 299, 300, 301, 302, 303, 304 położonymi w miejscowości Bydłowa oraz z działką nr 386 położoną w miejscowości Podlesie, gm. Oleśnica,

-o godzinie **9,00** z działkami nr 386, 1183, 1179, 1177, 1173, 1167, 1258, 1154, 1153 położonymi w miejscowości Podlesie oraz z działką 292/2 położoną w miejscowości Bydłowa, gm. Oleśnica,

-o godzinie **9,30** z działkami nr 386, 1185, 1186, 1255, 388/1 położonymi w miejscowości Podlesie, gm. Oleśnica

W związku z powyższym jako zainteresowanych, zapraszam do wzięcia udziału w opisanych czynnościach.

podpis właściciela

POUCZENIE:

Zgodnie z art. 32 ust. 3 ustawy z dnia 17 maja 1989 r. Prawo geodezyjne i kartograficzne (Dz. U. z 2021 r. poz. 1990, z 2022 r. poz.1846, 2185 t.j.) nieusprawiedliwione niestawiennictwo stron nie wstrzymuje czynności geodety. W przypadku usprawiedliwionego niestawiennictwa stron geodeta wstrzymuje czynności do czasu ustania przeszkody lub wyznaczenia pełnomocnika, nie dłużej jednak niż na okres jednego miesiąca (art. 32 ust.4 ustawy z 17 maja 1989 r. – Prawo geodezyjne i kartograficzne). Zawiadomieni właściciele (władający) proszeni są o przybycie w oznaczonym terminie i miejscu ze wszystkimi dokumentami, jakie mogą być przydatne przy wykonywaniu czynności przyjęcia granic oraz dokumentami potwierdzającymi ich tożsamość. W imieniu osób nieobecnych mogą występować odpowiednio upoważnieni pełnomocnicy.

Klauzula RODO

Działając na podstawie art. 14 ust. 1 i 2 rozporządzenia Parlamentu Europejskiego i Rady w sprawie ochrony osób fizycznych w związku z przetwarzaniem danych osobowych i w sprawie swobodnego przepływu takich danych oraz uchylenia dyrektywy 95/46 WE Dz.U.U.E.L2016.119.1 (dalej: RODO) informuję, że:

1) administratorem danych przetwarzanych w związku z niniejszymi czynnościami na gruncie jest : Glob-Marta USŁUGI GEODEZYJNE Marta Gmiterek, Sichów Duży 76,28-236 Rytwiiany , tel:600-839-525,

2) dane osobowe takie jak dane adresowe oraz dane dotyczące nieruchomości będą przetwarzane w celu przeprowadzenia czynności geodezyjnych objętych niniejszymi zawiadomieniami.
3) odbiorcą danych będą podmioty i organy określone w ustawie o gospodarce nieruchomościami i w ustawie z dnia 17.05.1989 r. Prawo geodezyjne i kartograficzne ((Dz. U. z 2021 r. poz. 1990, z 2022 r. poz.1846, 2185 t.j.),

4) dane osobowe nie będą przekazywane do państwa trzeciego ani do organizacji międzynarodowej.

5) dane będą przechowywane przez okres wynikający z ustawy Prawo Geodezyjne i Kartograficzne, tj. 3 lata od dnia zawiadomienia o zakończeniu prac.

6) osobie, której dane dotyczą przysługuje prawo:

- dostępu do danych (art. 15 RODO),

- zgądania ich sprostowania (art. 16 RODO),

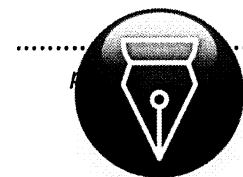
- prawo do ograniczenia przetwarzania w przypadkach wymienionych w art. 18 RODO.

7) w związku z tym, że przetwarzanie danych osobowych odbywa się wyłącznie na podstawie przepisów prawa (art. 6 ust. 1 lit. c RODO) osobie, której dane dotyczą nie przysługuje prawo do przenoszenia danych (art. 20RODO) ani prawo do wniesienia sprzeciwu na podstawie art. 21 RODO. Informuję, że prawo do sprzeciwu przysługuje wówczas, gdy dane osobowe są przetwarzane na podstawie art. 6 ust. 1 lit. e lub f RODO. Taka sytuacja nie ma tu miejsca.

8) osobie, której dane dotyczą przysługuje prawo wniesienia skargi do organu nadzorczego zgodnie z art. 77 RODO. W Polsce organem nadzorczym jest Prezes Urzędu Ochrony Danych Osobowych (adres: 00-193Warszawa, ul. Stawki 2).

9) dane osobowe zostały pozyskane od właściwego miejscowo Starosty, który jest źródłem pochodzenia danych w rozumieniu art. 14 ust. 2 lit. f RODO.

10) w trakcie przetwarzania danych osobowych nie będzie dochodziło do "wyłącznie zautomatyzowanego" podejmowania decyzji ani do profilowania, o którym mowa w art. 22 ust. 1.



Signed by /
Podpisano przez:

Marta Gmiterek

Date / Data:
2024-03-25
15:34

Staszów, 2024-03-18

Zawiadomienie skierowane jest do właściciela
/władającego/ posiadacza samoistnego działki oznaczonej
numerem 1177 położonej w miejscowości Podlesie, gm. Oleśnica.

ZAWIADOMIENIE

o czynnościach ustalenia przebiegu granic, wznowienia/wyznaczenia punktów granicznych

Na podstawie § 39 ust.3 Ustawy z dnia 17 maja 1989r. Prawo geodezyjne i kartograficzne (Dz. U. z 2021 r. poz. 1990 t.j.) i § 31-33 Rozporządzenie Ministra Rozwoju, Pracy i Technologii z dnia 27 lipca 2021 r. w sprawie ewidencji gruntów i budynków (Dz. U. z 2021r., poz. 1390 z późn. zm.) oraz zgłoszenia pracy w Powiatowym Ośrodku Dokumentacji Geodezyjnej i Kartograficznej w Staszowie nr zgłoszenia **G.6642.V.389.2024**, uprzejmie zawiadamiam, że w dniu **13-04-2024 roku w miejscowości Podlesie** zostaną przeprowadzone **czynności ustalenia przebiegu granic, wznowienia/wyznaczenia punktów granicznych nieruchomości** oznaczonej w operacie ewidencji gruntów i budynków jako działka nr **384/2, 385, 384/1, 1169, 1171, 1175, 1181, 387/1** z działkami sąsiednimi oznaczonymi numerem:

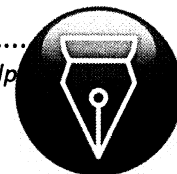
-o godzinie **08,30** z działkami nr 292/2, 293, 294, 295, 296, 297, 298, 299, 300, 301, 302, 303, 304 położonymi w miejscowości Bydłowa oraz z działką nr 386 położoną w miejscowości Podlesie, gm. Oleśnica,

-o godzinie **9,00** z działkami nr 386, 1183, 1179, 1177, 1173, 1167, 1258, 1154, 1153 położonymi w miejscowości Podlesie oraz z działką 292/2 położoną w miejscowości Bydłowa, gm. Oleśnica,

-o godzinie **9,30** z działkami nr 386, 1185, 1186, 1255, 388/1 położonymi w miejscowości Podlesie, gm. Oleśnica

W związku z powyższym jako zainteresowanych, zapraszam do wzięcia udziału w opisanych czynnościach.

.....
podpis właściciela

Signed by /
Podpisano przez

Marta Gmiterek

Date / Data:
2024-03-25
15:33

POUCZENIE:

Zgodnie z art. 32 ust. 3 ustawy z dnia 17 maja 1989 r. Prawo geodezyjne i kartograficzne (Dz. U. z 2021 r. poz. 1990, z 2022 r. poz. 1846, 2185 t.j.) nieusprawiedliwione niestawiennictwo stron nie wstrzymuje czynności geodety. W przypadku usprawiedliwionego niestawiennictwa stron geodeta wstrzymuje czynności do czasu ustania przeszkody lub wyznaczenia pełnomocnika, nie dłużej jednak niż na okres jednego miesiąca (art. 32 ust.4 ustawy z 17 maja 1989 r. – Prawo geodezyjne i kartograficzne). Zawiadomieni właściciele (władający) proszeni są o przybycie w oznaczonym terminie i miejscu ze wszystkimi dokumentami, jakie mogą być przydatne przy wykonywaniu czynności przyjęcia granic oraz dokumentami potwierdzającymi ich tożsamość. W imieniu osób nieobecnych mogą występować odpowiednio upoważnieni pełnomocnicy.

Klauzula RODO

Działając na podstawie art. 14 ust. 1 i 2 rozporządzenia Parlamentu Europejskiego i Rady w sprawie ochrony osób fizycznych w związku z przetwarzaniem danych osobowych i w sprawie swobodnego przepływu takich danych oraz uchylenia dyrektywy 95/46 WE Dz.U.UE.L2016.119.1 (dalej: RODO) informuję, że:

1) administratorem danych przetwarzanych w związku z niniejszymi czynnościami na gruncie jest: Glob-Marta USŁUGI GEODEZYJNE Marta Gmiterek, Sichów Duży 76,28-236 Rytwiany, tel:600-839-525,

2) dane osobowe takie jak dane adresowe oraz dane dotyczące nieruchomości będą przetwarzane w celu przeprowadzenia czynności geodezyjnych objętych niniejszymi zawiadomieniami.

3) odbiorcą danych będą podmioty i organy określone w ustawie o gospodarce nieruchomościami i w ustawie z dnia 17.05.1989 r. Prawo geodezyjne i kartograficzne ((Dz. U. z 2021 r. poz. 1990, z 2022 r. poz. 1846, 2185 t.j.),

4) dane osobowe nie będą przekazywane do państwa trzeciego ani do organizacji międzynarodowej.

5) dane będą przechowywane przez okres wynikający z ustawy Prawo Geodezyjne i Kartograficzne, tj. 3 lata od dnia zawiadomienia o zakończeniu prac.

6) osobie, której dane dotyczą przysługuje prawo:

- dostępu do danych (art. 15 RODO),

- zgądania ich sprostowania (art. 16 RODO),

- prawo do ograniczenia przetwarzania w przypadkach wymienionych w art. 18 RODO.

7) w związku z tym, że przetwarzanie danych osobowych odbywa się wyłącznie na podstawie przepisów prawa (art. 6 ust. 1 lit. c RODO) osobie, której dane dotyczą nie przysługuje prawo do przeniesienia danych (art. 20RODO) ani prawo do wniesienia sprzeciwu na podstawie art. 21 RODO. Informuję, że prawo do sprzeciwu przysługuje wówczas, gdy dane osobowe są przetwarzane na podstawie art. 6 ust. 1 lit. e lub f RODO. Taka sytuacja nie ma tu miejsca.

8) osobie, której dane dotyczą przysługuje prawo wniesienia skargi do organu nadzorczego zgodnie z art. 77 RODO. W Polsce organem nadzorczym jest Prezes Urzędu Ochrony Danych Osobowych (adres: 00-193Warszawa, ul. Stawki 2).

9) dane osobowe zostały pozyskane od właściwego miejscowo Starosty, który jest źródłem pochodzenia danych w rozumieniu art. 14 ust. 2 lit. f RODO.

10) w trakcie przetwarzania danych osobowych nie będzie dochodziło do "wyłącznie zautomatyzowanego" podejmowania decyzji ani do profilowania, o którym mowa w art. 22 ust. 1.