

**GLOB-MART**  
**USŁUGI GEODEZYJNE**  
Marta Gmiterek  
Ślchów Duży 76. 28-236 Ry. wiany  
NIP 8661667633 tel. 500 639 525

STAROSTWO POWIATOWE w Staszowie ul. Józefa Piłsudskiego 7	
<b>WPLYNEŁO</b>	
2021-02-17	
Nr rej. ....	3.158
Ilość zał. ....	
Podpis.....	

Staszów dn. 15-02-2021 r.

OR + B1  
B

.....  
(Nazwisko i imię geodety)

**Starosta Staszowski**  
ul. J. Piłsudskiego  
28-200 Staszów

## WNIOSEK

### o zamieszczenie informacji na stronach internetowych Biuletynu Informacji Publicznej oraz na tablicy ogłoszeń starostwa powiatowego

Na podstawie §38 ust. 4 rozporządzenia Ministra Rozwoju Regionalnego i Budownictwa z dnia 29 marca 2001 r., w sprawie ewidencji gruntów i budynków (Dz. U. z 2015 r. poz. 542), oraz w związku ze zgłoszeniem pracy geodezyjnej przyjętym w Powiatowym Ośrodku Dokumentacji Geodezyjnej i Kartograficznej w Staszowie identyfikator zgłoszenia G.6642.V.239.2021

#### zwracam się

o zamieszczenie na stronach internetowych Biuletynu Informacji Publicznej oraz na tablicy ogłoszeń starostwa powiatowego, przez okres, co najmniej 14 dni, zawiadomienia o czynnościach ustalenia przebiegu granic, wznowienia/wyznaczenia punktów granicznych i przyjęcia granic nieruchomości o którym mowa w §38 ust.1-2 ww. rozporządzenia.

#### Uzasadnienie

O czynnościach podjętych w celu ustalenia przebiegu granic, wznowienia/wyznaczenia punktów granicznych i przyjęcia granic nieruchomości wykonawca prac geodezyjnych, zawiadamia właścicieli, użytkowników wieczystych oraz osoby władające tymi działkami. W przypadku, gdy powyższe osoby nie są znane lub nie jest znane ich miejsce zamieszkania, na wniosek wykonawcy starosta zamieszcza *Zawiadomienia o czynnościach* na stronach internetowych Biuletynu Informacji Publicznej oraz na tablicy ogłoszeń starostwa powiatowego przez okres co najmniej 14 dni, z tym że ostatni dzień tego okresu powinien nastąpić nie później niż 8 dni przed wyznaczonym terminem rozpoczęcia czynności podjętych w celu ustalenia przebiegu granic działek ewidencyjnych.

.....  
podpis geodety

Załącznik:

Zawiadomienie o czynnościach podjętych w celu ustalenia przebiegu granic działki ewidencyjnej x17

Gmiterek

Staszów, 2021-02-16  
Zawiadomienie skierowane jest do Pani ANNY CHŁODNICKIEJ  
c. JÓZEFA, MARIANNY właścicielki działek 135, 134 położonych w Rosołówce,  
której miejsce zamieszkania jest nieznane  
i nie może być dostarczone do rąk własnych.  
Po okresie 14 dni od daty wywieszenia niniejszego  
zawiadomienia i opublikowania w BiP Starostwa Powiatowego  
w Staszowie zawiadomienie to uważa się za skuteczne.

## ZAWIADOMIENIE

### o czynnościach ustalenia przebiegu granic, wznowienia/wyznaczenia punktów granicznych i przyjęcia granic nieruchomości


Zawiadamiam, że zgodnie z § 6 ust. 4 i 5 Rozporządzenia Rady Ministrów z dnia 7 grudnia 2004 r. w sprawie sposobu i trybu dokonywania podziałów nieruchomości (Dz. U. z 2004 r. Nr 268 poz. 2663 z późn.zm.), § 37-39 Rozporządzenia Ministra Rozwoju Regionalnego i Budownictwa z dnia 29 marca 2001 roku w sprawie ewidencji gruntów i budynków (Dz. U. z 2019 r. poz. 393 z późn. zm.) oraz zgodnie z § 39 ust. 1 i 5 ustawy z dnia 17 maja 1989 r. - Prawo geodezyjne i kartograficzne (Dz. U. z 2020 r. poz. 276 z późn.zm.) i zgłoszeniem pracy w Powiatowym Ośrodku Dokumentacji Geodezyjnej i Kartograficznej w Staszowie nr zgłoszenia **G.6642.V.239.2021**, że w **dnio 17-03-2021 roku o godzinie 09,00 w miejscowości Rosołówka** zostaną przeprowadzone czynności ustalenia przebiegu granic, wznowienia/wyznaczenia punktów granicznych, a następnie przyjęcia granic nieruchomości oznaczonych w operacie ewidencji gruntów i budynków jako działki nr **135, 225, 91, 134** z działkami sąsiednimi 224, 227, 223, 226, 136, 90, 133 położonymi w miejscowości Rosołówka, gmina Bogoria.

W związku z powyższym jako zainteresowanych, zapraszam do wzięcia udziału w opisanych czynnościach.

Powyższe prace prowadzone będą w związku z wydzieleniem części nieruchomości oznaczonych numerami: **135, 225, 91, 134** na poszerzenie drogi gminnej oznaczonej numerem 224.  
W razie jakichkolwiek pytań proszę o kontakt pod numerem telefonu: 600-839-525.

podpis właściciela

.....  
podpis geodety



#### POUCZENIE

Zawiadomieni właściciele (władający) gruntami proszeni są o przybycie w oznaczonym terminie z wszelkimi dokumentami, jakie mogą być potrzebne przy ustaleniu granic ich gruntów, wznowianiu znaków granicznych oraz wyznaczeniu punktów granicznych wraz z dokumentami tożsamości.

W imieniu osób nieobecnych mogą występować odpowiednio upoważnieni pełnomocnicy.

W przypadku współwłasności, współużytkowania wieczystego, małżeńskiej wspólności ustawowej – uczestnikami postępowania są wszystkie strony.

Zgodnie art. 32 ust. 3 ustawy z dnia 17 maja 1989 r. Prawo geodezyjne i kartograficzne (Dz.U.2020 poz. 276 z późn. zm.) oraz trybie § 38 ust. 2 pkt 3 Rozporządzenia Ministra Rozwoju Regionalnego i Budownictwa w sprawie ewidencji gruntów i budynków z dnia 29 marca 2001 r. (Dz.U. 2019 poz 393 z późn. zm.) nie usprawiedliwione niestawiennictwo stron nie wstrzymuje czynności geodety

Staszów, 2021-02-16

Zawiadomienie skierowane jest do Pani **JUSTYNY FELEDYN**  
c. JÓZEFA, MARIANNY właścicielki działek 135, 134 położonych w Rosołówce,  
której miejsce zamieszkania jest nieznane  
i nie może być dostarczone do rąk własnych.  
Po okresie 14 dni od daty wywieszenia niniejszego  
zawiadomienia i opublikowania w BIP Starostwa Powiatowego  
w Staszowie zawiadomienie to uważa się za skuteczne.

## ZAWIADOMIENIE

### o czynnościach ustalenia przebiegu granic, wznowienia/wyznaczenia punktów granicznych i przyjęcia granic nieruchomości


Zawiadamiam, że zgodnie z § 6 ust. 4 i 5 Rozporządzenia Rady Ministrów z dnia 7 grudnia 2004 r. w sprawie sposobu i trybu dokonywania podziałów nieruchomości (Dz. U. z 2004 r. Nr 268 poz. 2663 z późn. zm.), § 37-39 Rozporządzenia Ministra Rozwoju Regionalnego i Budownictwa z dnia 29 marca 2001 roku w sprawie ewidencji gruntów i budynków (Dz. U. z 2019 r. poz. 393 z późn. zm.) oraz zgodnie z § 39 ust. 1 i 5 ustawy z dnia 17 maja 1989 r. - Prawo geodezyjne i kartograficzne (Dz. U. z 2020 r. poz. 276 z późn. zm.) i zgłoszeniem pracy w Powiatowym Ośrodku Dokumentacji Geodezyjnej i Kartograficznej w Staszowie nr zgłoszenia **G.6642.V.239.2021**, że w dniu **17-03-2021 roku o godzinie 09,00 w miejscowości Rosołówka** zostaną przeprowadzone czynności ustalenia przebiegu granic, wznowienia/wyznaczenia punktów granicznych, a następnie przyjęcia granic nieruchomości oznaczonych w operacie ewidencji gruntów i budynków jako działki nr **135, 225, 91, 134** z działkami sąsiednimi 224, 227, 223, 226, 136, 90, 133 położonymi w miejscowości Rosołówka, gmina Bogoria.

W związku z powyższym jako zainteresowanych, zapraszam do wzięcia udziału w opisanych czynnościach.

Powyższe prace prowadzone będą w związku z wydzieleniem części nieruchomości oznaczonych numerami: **135, 225, 91, 134** na poszerzenie drogi gminnej oznaczonej numerem **224**.  
W razie jakichkolwiek pytań proszę o kontakt pod numerem telefonu: **600-839-525**.

podpis właściciela

.....  
podpis geodety

.....  
GLOB-MART  
USŁUGI GEODEZYJNE  
Marta Gmiterek  
Sienków Duży 76, 28-236 Rywiany  
NIP 8661667833 tel. 600 839 525  


#### POUCZENIE

Zawiadomieni właściciele (władający) gruntami proszeni są o przybycie w oznaczonym terminie z wszelkimi dokumentami, jakie mogą być potrzebne przy ustaleniu granic ich gruntów, wznowianiu znaków granicznych oraz wyznaczeniu punktów granicznych wraz z dokumentami tożsamości.

W imieniu osób nieobecnych mogą występować odpowiednio upoważnieni pełnomocnicy.

W przypadku współwłasności, współużytkowania wieczystego, małżeńskiej wspólności ustawowej – uczestnikami postępowania są wszystkie strony.

Zgodnie art. 32 ust. 3 ustawy z dnia 17 maja 1989 r. Prawo geodezyjne i kartograficzne (Dz.U.2020 poz. 276 z późn. zm.) oraz trybie § 38 ust. 2 pkt 3 Rozporządzenia Ministra Rozwoju Regionalnego i Budownictwa w sprawie ewidencji gruntów i budynków z dnia 29 marca 2001 r. (Dz.U. 2019 poz. 393 z późn. zm.) nie usprawiedliwione niestawiennictwo stron nie wstrzymuje czynności geodety

Staszów, 2021-02-16

Zawiadomienie skierowane jest do Pani JANINY ŁACH  
c. JANA, FELIKSY właścicielki działek 135, 134 położonych w Rosołówce,  
której miejsce zamieszkania jest nieznane  
i nie może być dostarczone do rąk własnych.  
Po okresie 14 dni od daty wywieszenia niniejszego  
zawiadomienia i opublikowania w BiP Starostwa Powiatowego  
w Staszowie zawiadomienie to uważa się za skuteczne.

## ZAWIADOMIENIE

### o czynnościach ustalenia przebiegu granic, wznowienia/wyznaczenia punktów granicznych i przyjęcia granic nieruchomości

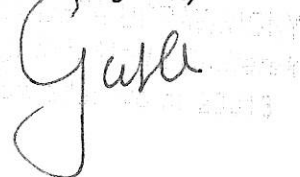
Zawiadamiam, że zgodnie z § 6 ust. 4 i 5 Rozporządzenia Rady Ministrów z dnia 7 grudnia 2004 r. w sprawie sposobu i trybu dokonywania podziałów nieruchomości (Dz. U. z 2004 r. Nr 268 poz. 2663 z późn. zm.), § 37-39 Rozporządzenia Ministra Rozwoju Regionalnego i Budownictwa z dnia 29 marca 2001 roku w sprawie ewidencji gruntów i budynków (Dz. U. z 2019 r. poz. 393 z późn. zm.) oraz zgodnie z § 39 ust. 1 i 5 ustawy z dnia 17 maja 1989 r. - Prawo geodezyjne i kartograficzne (Dz. U. z 2020 r. poz. 276 z późn. zm.) i zgłoszeniem pracy w Powiatowym Ośrodku Dokumentacji Geodezyjnej i Kartograficznej w Staszowie nr zgłoszenia **G.6642.V.239.2021**, że w dniu **17-03-2021 roku o godzinie 09,00 w miejscowości Rosołówka** zostaną przeprowadzone czynności ustalenia przebiegu granic, wznowienia/wyznaczenia punktów granicznych, a następnie przyjęcia granic nieruchomości oznaczonych w operacie ewidencji gruntów i budynków jako działki nr **135, 225, 91, 134** z działkami sąsiednimi 224, 227, 223, 226, 136, 90, 133 położonymi w miejscowości Rosołówka, gmina Bogoria.

W związku z powyższym jako zainteresowanych, zapraszam do wzięcia udziału w opisanych czynnościach.

Powyższe prace prowadzone będą w związku z wydzieleniem części nieruchomości oznaczonych numerami: **135, 225, 91, 134** na poszerzenie drogi gminnej oznaczonej numerem **224**.  
W razie jakichkolwiek pytań proszę o kontakt pod numerem telefonu: **600-839-525**.

podpis właściciela

.....  
podpis geodety



#### POUCZENIE

Zawiadomieni właściciele (władający) gruntami proszeni są o przybycie w oznaczonym terminie z wszelkimi dokumentami, jakie mogą być potrzebne przy ustaleniu granic ich gruntów, wznowianiu znaków granicznych oraz wyznaczeniu punktów granicznych wraz z dokumentami tożsamości.

W imieniu osób nieobecnych mogą występować odpowiednio upoważnieni pełnomocnicy.

W przypadku współwłasności, współużytkowania wieczystego, małżeńskiej wspólności ustawowej – uczestnikami postępowania są wszystkie strony.

Zgodnie art. 32 ust. 3 ustawy z dnia 17 maja 1989 r. Prawo geodezyjne i kartograficzne (Dz.U.2020 poz. 276 z późn. zm.) oraz trybie § 38 ust. 2 pkt 3 Rozporządzenia Ministra Rozwoju Regionalnego i Budownictwa w sprawie ewidencji gruntów i budynków z dnia 29 marca 2001 r. (Dz.U. 2019 poz 393 z późn. zm.) nie usprawiedliwiłone niestawiennictwo stron nie wstrzymuje czynności geodety

Staszów, 2021-02-16  
Zawiadomienie skierowane jest do Pani TERESY SAJUR  
c. JANA, FELIKSY właścicielki działek 135, 134 położonych w Rosołówce,  
której miejsce zamieszkania jest nieznane  
i nie może być dostarczone do rąk własnych.  
Po okresie 14 dni od daty wywieszenia niniejszego  
zawiadomienia i opublikowania w BiP Starostwa Powiatowego  
w Staszowie zawiadomienie to uważa się za skuteczne .

## ZAWIADOMIENIE

### o czynnościach ustalenia przebiegu granic , wznowienia/wyznaczenia punktów granicznych i przyjęcia granic nieruchomości

Zawiadamiam, że zgodnie z § 6 ust. 4 i 5 Rozporządzenia Rady Ministrów z dnia 7 grudnia 2004 r. w sprawie sposobu i trybu dokonywania podziałów nieruchomości (Dz. U. z 2004 r. Nr 268 poz. 2663 z późn.zm.), § 37-39 Rozporządzenia Ministra Rozwoju Regionalnego i Budownictwa z dnia 29 marca 2001 roku w sprawie ewidencji gruntów i budynków ( Dz. U. z 2019 r. poz.393 z późn. zm.) oraz zgodnie z § 39 ust. 1 i 5 ustawy z dnia 17 maja 1989 rok - Prawo geodezyjne i kartograficzne (Dz. U. z 2020 r. poz. 276 z późn.zm.) i zgłoszeniem pracy w Powiatowym Ośrodku Dokumentacji Geodezyjnej i Kartograficznej w Staszowie nr zgłoszenia **G.6642.V.239.2021**, że **w dniu 17-03-2021 roku o godzinie 09,00 w miejscowości Rosołówka** zostaną przeprowadzone czynności ustalenia przebiegu granic , wznowienia/wyznaczenia punktów granicznych, a następnie przyjęcia granic nieruchomości oznaczonych w operacie ewidencji gruntów i budynków jako działki nr **135, 225, 91, 134** z działkami sąsiednimi 224, 227, 223, 226, 136, 90, 133 położonymi w miejscowości Rosołówka, gmina Bogoria.

W związku z powyższym jako zainteresowanych, zapraszam do wzięcia udziału w opisanych czynnościach.

Powyższe prace prowadzone będą w związku z wydzieleniem części nieruchomości oznaczonych numerami: **135, 225, 91, 134** na poszerzenie drogi gminnej oznaczonej numerem 224.  
W razie jakichkolwiek pytań proszę o kontakt pod numerem telefonu: **600-839-525**.

podpis właściciela

.....  
podpis geodety



#### POUCZENIE

Zawiadomieni właściciele (władający) gruntami proszeni są o przybycie w oznaczonym terminie z wszelkimi dokumentami, jakie mogą być potrzebne przy ustaleniu granic ich gruntów, wznowianiu znaków granicznych oraz wyznaczeniu punktów granicznych wraz z dokumentami tożsamości.

W imieniu osób nieobecnych mogą występować odpowiednio upoważnieni pełnomocnicy.

W przypadku współwłasności, współużytkowania wieczystego, małżeńskiej wspólności ustawowej – uczestnikami postępowania są wszystkie strony.

Zgodnie art. 32 ust. 3 ustawy z dnia 17 maja 1989 r. Prawo geodezyjne i kartograficzne (Dz.U.2020 poz. 276 z późn. zm.) oraz trybie § 38 ust. 2 pkt 3 Rozporządzenia Ministra Rozwoju Regionalnego i Budownictwa w sprawie ewidencji gruntów i budynków z dnia 29 marca 2001 r. (Dz.U. 2019 poz 393 z późn. zm.) nie usprawiedliwione niestawiennictwo stron nie wstrzymuje czynności geodety

Staszów, 2021-02-16  
Zawiadomienie skierowane jest do Pani **BARBARY TOMPOROWSKIEJ**  
c. WŁADYSŁAWA, HELENY właścicielki działek 135, 134 położonych w Rosołówce,  
której miejsce zamieszkania jest nieznane  
i nie może być dostarczone do rąk własnych.  
Po okresie 14 dni od daty wywieszenia niniejszego  
zawiadomienia i opublikowania w BiP Starostwa Powiatowego  
w Staszowie zawiadomienie to uważa się za skuteczne.

## **ZAWIADOMIENIE**

### **o czynnościach ustalenia przebiegu granic , wznowienia/wyznaczenia punktów granicznych i przyjęcia granic nieruchomości**

Zawiadamiam, że zgodnie z § 6 ust. 4 i 5 Rozporządzenia Rady Ministrów z dnia 7 grudnia 2004 r. w sprawie sposobu i trybu dokonywania podziałów nieruchomości (Dz. U. z 2004 r. Nr 268 poz. 2663 z późn.zm.), § 37-39 Rozporządzenia Ministra Rozwoju Regionalnego i Budownictwa z dnia 29 marca 2001 roku w sprawie ewidencji gruntów i budynków ( Dz. U. z 2019 r. poz.393 z późn. zm.) oraz zgodnie z § 39 ust. 1 i 5 ustawy z dnia 17 maja 1989 rok - Prawo geodezyjne i kartograficzne (Dz. U. z 2020 r. poz. 276 z późn.zm.) i zgłoszeniem pracy w Powiatowym Ośrodku Dokumentacji Geodezyjnej i Kartograficznej w Staszowie nr zgłoszenia **G.6642.V.239.2021**, że **w dniu 17-03-2021 roku o godzinie 09,00 w miejscowości Rosołówka** zostaną przeprowadzone **czynności ustalenia przebiegu granic , wznowienia/wyznaczenia punktów granicznych, a następnie przyjęcia granic nieruchomości** oznaczonych w operacie ewidencji gruntów i budynków jako działki nr **135, 225, 91, 134** z działkami sąsiednimi 224, 227, 223, 226, 136, 90, 133 położonymi w miejscowości Rosołówka, gmina Bogoria.

W związku z powyższym jako zainteresowanych, zapraszam do wzięcia udziału w opisanych czynnościach.

**Powyższe prace prowadzone będą w związku z wydzieleniem części nieruchomości oznaczonych numerami: 135, 225, 91, 134 na poszerzenie drogi gminnej oznaczonej numerem 224.**  
**W razie jakichkolwiek pytań proszę o kontakt pod numerem telefonu: 600-839-525.**

podpis właściciela

.....  
podpis geodety



#### **POUCZENIE**

Zawiadomieni właściciele (władający) gruntami proszeni są o przybycie w oznaczonym terminie z wszelkimi dokumentami, jakie mogą być potrzebne przy ustaleniu granic ich gruntów, wznowianiu znaków granicznych oraz wyznaczeniu punktów granicznych wraz z dokumentami tożsamości.

W imieniu osób nieobecnych mogą występować odpowiednio upoważnieni pełnomocnicy.

W przypadku współwłasności, współużytkowania wieczystego, małżeńskiej wspólności ustawowej – uczestnikami postępowania są wszystkie strony.

Zgodnie art. 32 ust. 3 ustawy z dnia 17 maja 1989 r. Prawo geodezyjne i kartograficzne (Dz.U.2020 poz. 276 z późn. zm.) oraz trybie § 38 ust. 2 pkt 3 Rozporządzenia Ministra Rozwoju Regionalnego i Budownictwa w sprawie ewidencji gruntów i budynków z dnia 29 marca 2001 r. (Dz.U. 2019 poz 393 z późn. zm.) nie usprawiedliwione niestawiennictwo stron nie wstrzymuje czynności geodety



Staszów, 2021-02-16

Zawiadomienie skierowane jest do Pani **ZOFII TOMPOROWSKIEJ**  
c. DOMINIKA, HELENY właścicielki działek 135, 134 położonych w Rosołówce,  
której miejsce zamieszkania jest nieznane  
i nie może być dostarczone do rąk własnych.  
Po okresie 14 dni od daty wywieszenia niniejszego  
zawiadomienia i opublikowania w BiP Starostwa Powiatowego  
w Staszowie zawiadomienie to uważa się za skuteczne .

## ZAWIADOMIENIE

### o czynnościach ustalenia przebiegu granic , wznowienia/wyznaczenia punktów granicznych i przyjęcia granic nieruchomości

Zawiadamiam, że zgodnie z § 6 ust. 4 i 5 Rozporządzenia Rady Ministrów z dnia 7 grudnia 2004 r. w sprawie sposobu i trybu dokonywania podziałów nieruchomości (Dz. U. z 2004 r. Nr 268 poz. 2663 z późn.zm.), § 37-39 Rozporządzenia Ministra Rozwoju Regionalnego i Budownictwa z dnia 29 marca 2001 roku w sprawie ewidencji gruntów i budynków ( Dz. U. z 2019 r. poz.393 z późn. zm.) oraz zgodnie z § 39 ust. 1 i 5 ustawy z dnia 17 maja 1989 rok - Prawo geodezyjne i kartograficzne (Dz. U. z 2020 r. poz. 276 z późn.zm.) i zgłoszeniem pracy w Powiatowym Ośrodku Dokumentacji Geodezyjnej i Kartograficznej w Staszowie nr zgłoszenia **G.6642.V.239.2021**, że **w dniu 17-03-2021 roku o godzinie 09,00 w miejscowości Rosołówka** zostaną przeprowadzone **czynności ustalenia przebiegu granic , wznowienia/wyznaczenia punktów granicznych, a następnie przyjęcia granic nieruchomości** oznaczonych w operacie ewidencji gruntów i budynków jako działki nr **135, 225, 91, 134** z działkami sąsiednimi 224, 227, 223, 226, 136, 90, 133 położonymi w miejscowości Rosołówka, gmina Bogoria.

W związku z powyższym jako zainteresowanych, zapraszam do wzięcia udziału w opisanych czynnościach.

Powyższe prace prowadzone będą w związku z wydzieleniem części nieruchomości oznaczonych numerami: 135, 225, 91, 134 na poszerzenie drogi gminnej oznaczonej numerem 224.  
W razie jakichkolwiek pytań proszę o kontakt pod numerem telefonu: 600-839-525.

podpis właściciela

.....  
podpis geodety

#### POUCZENIE

Zawiadomieni właściciele (władający) gruntami proszeni są o przybycie w oznaczonym terminie z wszelkimi dokumentami, jakie mogą być potrzebne przy ustaleniu granic ich gruntów, wznowianiu znaków granicznych oraz wyznaczeniu punktów granicznych wraz z dokumentami tożsamości.

W imieniu osób nieobecnych mogą występować odpowiednio upoważnieni pełnomocnicy.

W przypadku współwłasności, współużytkowania wieczystego, małżeńskiej wspólności ustawowej – uczestnikami postępowania są wszystkie strony.

Zgodnie art. 32 ust. 3 ustawy z dnia 17 maja 1989 r. Prawo geodezyjne i kartograficzne (Dz.U.2020 poz. 276 z późn. zm.) oraz trybie § 38 ust. 2 pkt 3 Rozporządzenia Ministra Rozwoju Regionalnego i Budownictwa w sprawie ewidencji gruntów i budynków z dnia 29 marca 2001 r. (Dz.U. 2019 poz. 393 z późn. zm.) nie usprawiedliwione niestawiennictwo stron nie wstrzymuje czynności geodety

Staszów, 2021-02-16  
Zawiadomienie skierowane jest do Pana **ANDRZEJA TOMPOROWSKIEGO**  
s. JÓZEFA, MARIANNY właściciela działek 135, 134 położonych w Rosołówce,  
którego miejsce zamieszkania jest nieznane  
i nie może być dostarczone do rąk własnych.  
Po okresie 14 dni od daty wywieszenia niniejszego  
zawiadomienia i opublikowania w BiP Starostwa Powiatowego  
w Staszowie zawiadomienie to uważa się za skuteczne.

## ZAWIADOMIENIE

### o czynnościach ustalenia przebiegu granic, wznowienia/wyznaczenia punktów granicznych i przyjęcia granic nieruchomości

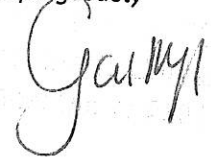
Zawiadamiam, że zgodnie z § 6 ust. 4 i 5 Rozporządzenia Rady Ministrów z dnia 7 grudnia 2004 r. w sprawie sposobu i trybu dokonywania podziałów nieruchomości (Dz. U. z 2004 r. Nr 268 poz. 2663 z późn. zm.), § 37-39 Rozporządzenia Ministra Rozwoju Regionalnego i Budownictwa z dnia 29 marca 2001 roku w sprawie ewidencji gruntów i budynków (Dz. U. z 2019 r. poz. 393 z późn. zm.) oraz zgodnie z § 39 ust. 1 i 5 ustawy z dnia 17 maja 1989 r. - Prawo geodezyjne i kartograficzne (Dz. U. z 2020 r. poz. 276 z późn. zm.) i zgłoszeniem pracy w Powiatowym Ośrodku Dokumentacji Geodezyjnej i Kartograficznej w Staszowie nr zgłoszenia **G.6642.V.239.2021**, że w dniu **17-03-2021 roku o godzinie 09,00 w miejscowości Rosołówka** zostaną przeprowadzone czynności ustalenia przebiegu granic, wznowienia/wyznaczenia punktów granicznych, a następnie przyjęcia granic nieruchomości oznaczonych w operacie ewidencji gruntów i budynków jako działki nr **135, 225, 91, 134** z działkami sąsiednimi 224, 227, 223, 226, 136, 90, 133 położonymi w miejscowości Rosołówka, gmina Bogoria.

W związku z powyższym jako zainteresowanych, zapraszam do wzięcia udziału w opisanych czynnościach.

Powyższe prace prowadzone będą w związku z wydzieleniem części nieruchomości oznaczonych numerami: **135, 225, 91, 134** na poszerzenie drogi gminnej oznaczonej numerem 224.  
W razie jakichkolwiek pytań proszę o kontakt pod numerem telefonu: 600-839-525.

podpis właściciela

.....  
podpis geodety



#### POUCZENIE

Zawiadomieni właściciele (władający) gruntami proszeni są o przybycie w oznaczonym terminie z wszelkimi dokumentami, jakie mogą być potrzebne przy ustaleniu granic ich gruntów, wznowianiu znaków granicznych oraz wyznaczeniu punktów granicznych wraz z dokumentami tożsamości.

W imieniu osób nieobecnych mogą występować odpowiednio upoważnieni pełnomocnicy.

W przypadku współwłasności, współużytkowania wieczystego, małżeńskiej wspólności ustawowej – uczestnikami postępowania są wszystkie strony.

Zgodnie art. 32 ust. 3 ustawy z dnia 17 maja 1989 r. Prawo geodezyjne i kartograficzne (Dz.U.2020 poz. 276 z późn. zm.) oraz trybie § 38 ust. 2 pkt 3 Rozporządzenia Ministra Rozwoju Regionalnego i Budownictwa w sprawie ewidencji gruntów i budynków z dnia 29 marca 2001 r. (Dz.U. 2019 poz 393 z późn. zm.) nie usprawiedliwione niestawiennictwo stron nie wstrzymuje czynności geodety



Staszów, 2021-02-16

Zawiadomienie skierowane jest do Pana **DARIUSZA TOMPOROWSKIEGO** s. **TADEUSZA, ZOFII** właściciela działek 135, 134 położonych w Rosołówce, którego miejsce zamieszkania jest nieznane i nie może być dostarczone do rąk własnych. Po okresie 14 dni od daty wywieszenia niniejszego zawiadomienia i opublikowania w BiP Starostwa Powiatowego w Staszowie zawiadomienie to uważa się za skuteczne.

## ZAWIADOMIENIE

### o czynnościach ustalenia przebiegu granic, wznowienia/wyznaczenia punktów granicznych i przyjęcia granic nieruchomości

Zawiadamiam, że zgodnie z § 6 ust. 4 i 5 Rozporządzenia Rady Ministrów z dnia 7 grudnia 2004 r. w sprawie sposobu i trybu dokonywania podziałów nieruchomości (Dz. U. z 2004 r. Nr 268 poz. 2663 z późn.zm.), § 37-39 Rozporządzenia Ministra Rozwoju Regionalnego i Budownictwa z dnia 29 marca 2001 roku w sprawie ewidencji gruntów i budynków (Dz. U. z 2019 r. poz. 393 z późn. zm.) oraz zgodnie z § 39 ust. 1 i 5 ustawy z dnia 17 maja 1989 r. - Prawo geodezyjne i kartograficzne (Dz. U. z 2020 r. poz. 276 z późn.zm.) i zgłoszeniem pracy w Powiatowym Ośrodku Dokumentacji Geodezyjnej i Kartograficznej w Staszowie nr zgłoszenia **G.6642.V.239.2021**, że w dniu **17-03-2021 roku o godzinie 09,00 w miejscowości Rosołówka** zostaną przeprowadzone czynności ustalenia przebiegu granic, wznowienia/wyznaczenia punktów granicznych, a następnie przyjęcia granic nieruchomości oznaczonych w operacie ewidencji gruntów i budynków jako działki nr **135, 225, 91, 134** z działkami sąsiednimi 224, 227, 223, 226, 136, 90, 133 położonymi w miejscowości Rosołówka, gmina Bogoria.

W związku z powyższym jako zainteresowanych, zapraszam do wzięcia udziału w opisanych czynnościach.

Powyższe prace prowadzone będą w związku z wydzieleniem części nieruchomości oznaczonych numerami: **135, 225, 91, 134** na poszerzenie drogi gminnej oznaczonej numerem **224**.  
W razie jakichkolwiek pytań proszę o kontakt pod numerem telefonu: **600-839-525**.

podpis właściciela

.....  
podpis geodety



#### POUCZENIE

Zawiadomieni właściciele (władający) gruntami proszeni są o przybycie w oznaczonym terminie z wszelkimi dokumentami, jakie mogą być potrzebne przy ustaleniu granic ich gruntów, wznawianiu znaków granicznych oraz wyznaczeniu punktów granicznych wraz z dokumentami tożsamości.

W imieniu osób nieobecnych mogą występować odpowiednio upoważnieni pełnomocnicy.

W przypadku współwłasności, współużytkowania wieczystego, małżeńskiej wspólności ustawowej – uczestnikami postępowania są wszystkie strony.

Zgodnie art. 32 ust. 3 ustawy z dnia 17 maja 1989 r. Prawo geodezyjne i kartograficzne (Dz.U.2020 poz. 276 z późn. zm.) oraz trybie § 38 ust. 2 pkt 3 Rozporządzenia Ministra Rozwoju Regionalnego i Budownictwa w sprawie ewidencji gruntów i budynków z dnia 29 marca 2001 r. (Dz.U. 2019 poz 393 z późn. zm.) nie usprawiedliwione niestawiennictwo stron nie wstrzymuje czynności geodety

Staszów, 2021-02-16

Zawiadomienie skierowane jest do Pana **GRZEGORZA TOMPOROWSKIEGO**  
s. JERZEGO, BARBARY właściciela działek 135, 134 położonych w Rosołówce,  
którego miejsce zamieszkania jest nieznane  
i nie może być dostarczone do rąk własnych.  
Po okresie 14 dni od daty wywieszenia niniejszego  
zawiadomienia i opublikowania w BiP Starostwa Powiatowego  
w Staszowie zawiadomienie to uważa się za skuteczne.

## ZAWIADOMIENIE

### o czynnościach ustalenia przebiegu granic, wznowienia/wyznaczenia punktów granicznych i przyjęcia granic nieruchomości

Zawiadamiam, że zgodnie z § 6 ust. 4 i 5 Rozporządzenia Rady Ministrów z dnia 7 grudnia 2004 r. w sprawie sposobu i trybu dokonywania podziałów nieruchomości (Dz. U. z 2004 r. Nr 268 poz. 2663 z późn.zm.), § 37-39 Rozporządzenia Ministra Rozwoju Regionalnego i Budownictwa z dnia 29 marca 2001 roku w sprawie ewidencji gruntów i budynków (Dz. U. z 2019 r. poz. 393 z późn. zm.) oraz zgodnie z § 39 ust. 1 i 5 ustawy z dnia 17 maja 1989 r. - Prawo geodezyjne i kartograficzne (Dz. U. z 2020 r. poz. 276 z późn.zm.) i zgłoszeniem pracy w Powiatowym Ośrodku Dokumentacji Geodezyjnej i Kartograficznej w Staszowie nr zgłoszenia **G.6642.V.239.2021**, że w **dniu 17-03-2021 roku o godzinie 09,00 w miejscowości Rosołówka** zostaną przeprowadzone czynności ustalenia przebiegu granic, wznowienia/wyznaczenia punktów granicznych, a następnie przyjęcia granic nieruchomości oznaczonych w operacie ewidencji gruntów i budynków jako działki nr **135, 225, 91, 134** z działkami sąsiednimi 224, 227, 223, 226, 136, 90, 133 położonymi w miejscowości Rosołówka, gmina Bogoria.

W związku z powyższym jako zainteresowanych, zapraszam do wzięcia udziału w opisanych czynnościach.

Powyższe prace prowadzone będą w związku z wydzieleniem części nieruchomości oznaczonych numerami: **135, 225, 91, 134** na poszerzenie drogi gminnej oznaczonej numerem **224**.  
W razie jakichkolwiek pytań proszę o kontakt pod numerem telefonu: **600-839-525**.

podpis właściciela

.....  
podpis geodety

#### POUCZENIE

Zawiadomieni właściciele (władający) gruntami proszeni są o przybycie w oznaczonym terminie z wszelkimi dokumentami, jakie mogą być potrzebne przy ustaleniu granic ich gruntów, wznawianiu znaków granicznych oraz wyznaczeniu punktów granicznych wraz z dokumentami tożsamości.

W imieniu osób nieobecnych mogą występować odpowiednio upoważnieni pełnomocnicy.

W przypadku współwłasności, współużytkowania wieczystego, małżeńskiej wspólności ustawowej – uczestnikami postępowania są wszystkie strony.

Zgodnie art. 32 ust. 3 ustawy z dnia 17 maja 1989 r. Prawo geodezyjne i kartograficzne (Dz.U.2020 poz. 276 z późn. zm.) oraz trybie § 38 ust. 2 pkt 3 Rozporządzenia Ministra Rozwoju Regionalnego i Budownictwa w sprawie ewidencji gruntów i budynków z dnia 29 marca 2001 r. (Dz.U. 2019 poz 393 z późn. zm.) nie usprawiedliwione niestawiennictwo stron nie wstrzymuje czynności geodety

Staszów, 2021-02-16

Zawiadomienie skierowane jest do Pana **JACKA SYLWESTRA TOMPOROWSKIEGO** s. JERZEGO, BARBARY właściciela działek 135, 134 położonych w Rosołówce, którego miejsce zamieszkania jest nieznane i nie może być dostarczone do rąk własnych. Po okresie 14 dni od daty wywieszenia niniejszego zawiadomienia i opublikowania w BIP Starostwa Powiatowego w Staszowie zawiadomienie to uważa się za skuteczne.

## ZAWIADOMIENIE

### o czynnościach ustalenia przebiegu granic, wznowienia/wyznaczenia punktów granicznych i przyjęcia granic nieruchomości

Zawiadamiam, że zgodnie z § 6 ust. 4 i 5 Rozporządzenia Rady Ministrów z dnia 7 grudnia 2004 r. w sprawie sposobu i trybu dokonywania podziałów nieruchomości (Dz. U. z 2004 r. Nr 268 poz. 2663 z późn.zm.), § 37-39 Rozporządzenia Ministra Rozwoju Regionalnego i Budownictwa z dnia 29 marca 2001 roku w sprawie ewidencji gruntów i budynków (Dz. U. z 2019 r. poz. 393 z późn. zm.) oraz zgodnie z § 39 ust. 1 i 5 ustawy z dnia 17 maja 1989 r. - Prawo geodezyjne i kartograficzne (Dz. U. z 2020 r. poz. 276 z późn.zm.) i zgłoszeniem pracy w Powiatowym Ośrodku Dokumentacji Geodezyjnej i Kartograficznej w Staszowie nr zgłoszenia **G.6642.V.239.2021**, że w **dniu 17-03-2021 roku o godzinie 09,00 w miejscowości Rosołówka** zostaną przeprowadzone **czynności ustalenia przebiegu granic, wznowienia/wyznaczenia punktów granicznych, a następnie przyjęcia granic nieruchomości** oznaczonych w operacie ewidencji gruntów i budynków jako działki nr **135, 225, 91, 134** z działkami sąsiednimi 224, 227, 223, 226, 136, 90, 133 położonymi w miejscowości Rosołówka, gmina Bogoria.

W związku z powyższym jako zainteresowanych, zapraszam do wzięcia udziału w opisanych czynnościach.

**Powyższe prace prowadzone będą w związku z wydzieleniem części nieruchomości oznaczonych numerami: 135, 225, 91, 134 na poszerzenie drogi gminnej oznaczonej numerem 224. W razie jakichkolwiek pytań proszę o kontakt pod numerem telefonu: 600-839-525.**

podpis właściciela

.....  
podpis geodety



#### POUCZENIE

Zawiadomieni właściciele (władający) gruntami proszeni są o przybycie w oznaczonym terminie z wszelkimi dokumentami, jakie mogą być potrzebne przy ustaleniu granic ich gruntów, wznowianiu znaków granicznych oraz wyznaczeniu punktów granicznych wraz z dokumentami tożsamości.

W imieniu osób nieobecnych mogą występować odpowiednio upoważnieni pełnomocnicy.

W przypadku współwłasności, współużytkowania wieczystego, małżeńskiej wspólności ustawowej – uczestnikami postępowania są wszystkie strony.

Zgodnie art. 32 ust. 3 ustawy z dnia 17 maja 1989 r. Prawo geodezyjne i kartograficzne (Dz.U.2020 poz. 276 z późn. zm.) oraz trybie § 38 ust. 2 pkt 3 Rozporządzenia Ministra Rozwoju Regionalnego i Budownictwa w sprawie ewidencji gruntów i budynków z dnia 29 marca 2001 r. (Dz.U. 2019 poz 393 z późn. zm.) nie usprawiedliwione niestawiennictwo stron nie wstrzymuje czynności geodety

Staszów, 2021-02-16

Zawiadomienie skierowane jest do Pana **JERZEGO TOMPOROWSKIEGO**  
s. **JÓZEFA, MARIANNY** właściciela działek 135, 134 położonych w Rosołówce,  
którego miejsce zamieszkania jest nieznane  
i nie może być dostarczone do rąk własnych.  
Po okresie 14 dni od daty wywieszenia niniejszego  
zawiadomienia i opublikowania w BiP Starostwa Powiatowego  
w Staszowie zawiadomienie to uważa się za skuteczne.

## ZAWIADOMIENIE

### o czynnościach ustalenia przebiegu granic, wznowienia/wyznaczenia punktów granicznych i przyjęcia granic nieruchomości

Zawiadamiam, że zgodnie z § 6 ust. 4 i 5 Rozporządzenia Rady Ministrów z dnia 7 grudnia 2004 r. w sprawie sposobu i trybu dokonywania podziałów nieruchomości (Dz. U. z 2004 r. Nr 268 poz. 2663 z późn.zm.), § 37-39 Rozporządzenia Ministra Rozwoju Regionalnego i Budownictwa z dnia 29 marca 2001 roku w sprawie ewidencji gruntów i budynków (Dz. U. z 2019 r. poz. 393 z późn. zm.) oraz zgodnie z § 39 ust. 1 i 5 ustawy z dnia 17 maja 1989 r. - Prawo geodezyjne i kartograficzne (Dz. U. z 2020 r. poz. 276 z późn.zm.) i zgłoszeniem pracy w Powiatowym Ośrodku Dokumentacji Geodezyjnej i Kartograficznej w Staszowie nr zgłoszenia **G.6642.V.239.2021**, że w **dniu 17-03-2021 roku o godzinie 09,00 w miejscowości Rosołówka** zostaną przeprowadzone czynności ustalenia przebiegu granic, wznowienia/wyznaczenia punktów granicznych, a następnie przyjęcia granic nieruchomości oznaczonych w operacie ewidencji gruntów i budynków jako działki nr **135, 225, 91, 134** z działkami sąsiednimi 224, 227, 223, 226, 136, 90, 133 położonymi w miejscowości Rosołówka, gmina Bogoria.

W związku z powyższym jako zainteresowanych, zapraszam do wzięcia udziału w opisanych czynnościach.

Powyższe prace prowadzone będą w związku z wydzieleniem części nieruchomości oznaczonych numerami: **135, 225, 91, 134** na poszerzenie drogi gminnej oznaczonej numerem **224**.  
W razie jakichkolwiek pytań proszę o kontakt pod numerem telefonu: **600-839-525**.

podpis właściciela

.....  
podpis geodety



#### POUCZENIE

Zawiadomieni właściciele (władający) gruntami proszeni są o przybycie w oznaczonym terminie z wszelkimi dokumentami, jakie mogą być potrzebne przy ustaleniu granic ich gruntów, wznawianiu znaków granicznych oraz wyznaczeniu punktów granicznych wraz z dokumentami tożsamości.

W imieniu osób nieobecnych mogą występować odpowiednio upoważnieni pełnomocnicy.

W przypadku współwłasności, współużytkowania wieczystego, małżeńskiej wspólności ustawowej – uczestnikami postępowania są wszystkie strony.

Zgodnie art. 32 ust. 3 ustawy z dnia 17 maja 1989 r. Prawo geodezyjne i kartograficzne (Dz.U.2020 poz. 276 z późn. zm.) oraz trybie § 38 ust. 2 pkt 3 Rozporządzenia Ministra Rozwoju Regionalnego i Budownictwa w sprawie ewidencji gruntów i budynków z dnia 29 marca 2001 r. (Dz.U. 2019 poz 393 z późn. zm.) nie usprawiedliwione nie stawienie stron nie wstrzymuje czynności geodety

Staszów, 2021-02-16

Zawiadomienie skierowane jest do Pana **MARCINA TOMPOROWSKIEGO**  
s. **TADEUSZA**, ZOFII właściciela działek 135, 134 położonych w Rosołówce,  
którego miejsce zamieszkania jest nieznane  
i nie może być dostarczone do rąk własnych.  
Po okresie 14 dni od daty wywieszenia niniejszego  
zawiadomienia i opublikowania w BIP Starostwa Powiatowego  
w Staszowie zawiadomienie to uważa się za skuteczne.

## ZAWIADOMIENIE

### o czynnościach ustalenia przebiegu granic, wznowienia/wyznaczenia punktów granicznych i przyjęcia granic nieruchomości

Zawiadamiam, że zgodnie z § 6 ust. 4 i 5 Rozporządzenia Rady Ministrów z dnia 7 grudnia 2004 r. w sprawie sposobu i trybu dokonywania podziałów nieruchomości (Dz. U. z 2004 r. Nr 268 poz. 2663 z późn. zm.), § 37-39 Rozporządzenia Ministra Rozwoju Regionalnego i Budownictwa z dnia 29 marca 2001 roku w sprawie ewidencji gruntów i budynków (Dz. U. z 2019 r. poz. 393 z późn. zm.) oraz zgodnie z § 39 ust. 1 i 5 ustawy z dnia 17 maja 1989 r. - Prawo geodezyjne i kartograficzne (Dz. U. z 2020 r. poz. 276 z późn. zm.) i zgłoszeniem pracy w Powiatowym Ośrodku Dokumentacji Geodezyjnej i Kartograficznej w Staszowie nr zgłoszenia **G.6642.V.239.2021**, że w dniu **17-03-2021 roku o godzinie 09,00 w miejscowości Rosołówka** zostaną przeprowadzone czynności ustalenia przebiegu granic, wznowienia/wyznaczenia punktów granicznych, a następnie przyjęcia granic nieruchomości oznaczonych w operacie ewidencji gruntów i budynków jako działki nr **135, 225, 91, 134** z działkami sąsiednimi 224, 227, 223, 226, 136, 90, 133 położonymi w miejscowości Rosołówka, gmina Bogoria.

W związku z powyższym jako zainteresowanych, zapraszam do wzięcia udziału w opisanych czynnościach.

Powyższe prace prowadzone będą w związku z wydzieleniem części nieruchomości oznaczonych numerami: 135, 225, 91, 134 na poszerzenie drogi gminnej oznaczonej numerem 224.  
W razie jakichkolwiek pytań proszę o kontakt pod numerem telefonu: 600-839-525.

podpis właściciela

.....  
podpis geodety



#### POUCZENIE

Zawiadomieni właściciele (władający) gruntami proszeni są o przybycie w oznaczonym terminie z wszelkimi dokumentami, jakie mogą być potrzebne przy ustaleniu granic ich gruntów, wznawianiu znaków granicznych oraz wyznaczeniu punktów granicznych wraz z dokumentami tożsamości.

W imieniu osób nieobecnych mogą występować odpowiednio upoważnieni pełnomocnicy.

W przypadku współwłasności, współużytkowania wieczystego, małżeńskiej wspólności ustawowej – uczestnikami postępowania są wszystkie strony.

Zgodnie art. 32 ust. 3 ustawy z dnia 17 maja 1989 r. Prawo geodezyjne i kartograficzne (Dz.U.2020 poz. 276 z późn. zm.) oraz trybie § 38 ust. 2 pkt 3 Rozporządzenia Ministra Rozwoju Regionalnego i Budownictwa w sprawie ewidencji gruntów i budynków z dnia 29 marca 2001 r. (Dz.U. 2019 poz 393 z późn. zm.) nie usprawiedliwione niestawiennictwo stron nie wstrzymuje czynności geodety

Staszów, 2021-02-16

Zawiadomienie skierowane jest do Pana **ROBERTA TOMPOROWSKIEGO** s. BOGDANA, GENOWEFY właściciela działek 135, 134 położonych w Rosołówce, którego miejsce zamieszkania jest nieznane i nie może być dostarczone do rąk własnych. Po okresie 14 dni od daty wywieszenia niniejszego zawiadomienia i opublikowania w BiP Starostwa Powiatowego w Staszowie zawiadomienie to uważa się za skuteczne.

## ZAWIADOMIENIE

### o czynnościach ustalenia przebiegu granic, wznowienia/wyznaczenia punktów granicznych i przyjęcia granic nieruchomości

Zawiadamiam, że zgodnie z § 6 ust. 4 i 5 Rozporządzenia Rady Ministrów z dnia 7 grudnia 2004 r. w sprawie sposobu i trybu dokonywania podziałów nieruchomości (Dz. U. z 2004 r. Nr 268 poz. 2663 z późn. zm.), § 37-39 Rozporządzenia Ministra Rozwoju Regionalnego i Budownictwa z dnia 29 marca 2001 roku w sprawie ewidencji gruntów i budynków (Dz. U. z 2019 r. poz. 393 z późn. zm.) oraz zgodnie z § 39 ust. 1 i 5 ustawy z dnia 17 maja 1989 r. - Prawo geodezyjne i kartograficzne (Dz. U. z 2020 r. poz. 276 z późn. zm.) i zgłoszeniem pracy w Powiatowym Ośrodku Dokumentacji Geodezyjnej i Kartograficznej w Staszowie nr zgłoszenia **G.6642.V.239.2021**, że w dniu **17-03-2021 roku o godzinie 09,00 w miejscowości Rosołówka** zostaną przeprowadzone czynności ustalenia przebiegu granic, wznowienia/wyznaczenia punktów granicznych, a następnie przyjęcia granic nieruchomości oznaczonych w operacie ewidencji gruntów i budynków jako działki nr **135, 225, 91, 134** z działkami sąsiednimi 224, 227, 223, 226, 136, 90, 133 położonymi w miejscowości Rosołówka, gmina Bogoria.

W związku z powyższym jako zainteresowanych, zapraszam do wzięcia udziału w opisanych czynnościach.

Powyższe prace prowadzone będą w związku z wydzieleniem części nieruchomości oznaczonych numerami: **135, 225, 91, 134** na poszerzenie drogi gminnej oznaczonej numerem **224**.  
W razie jakichkolwiek pytań proszę o kontakt pod numerem telefonu: **600-839-525**.

podpis właściciela

.....  
podpis geodety



#### POUCZENIE

Zawiadomieni właściciele (władający) gruntami proszeni są o przybycie w oznaczonym terminie z wszelkimi dokumentami, jakie mogą być potrzebne przy ustaleniu granic ich gruntów, wznowianiu znaków granicznych oraz wyznaczeniu punktów granicznych wraz z dokumentami tożsamości.

W imieniu osób nieobecnych mogą występować odpowiednio upoważnieni pełnomocnicy.

W przypadku współwłasności, współużytkowania wieczystego, małżeńskiej wspólności ustawowej – uczestnikami postępowania są wszystkie strony.

Zgodnie art. 32 ust. 3 ustawy z dnia 17 maja 1989 r. Prawo geodezyjne i kartograficzne (Dz.U.2020 poz. 276 z późn. zm.) oraz trybie § 38 ust. 2 pkt 3 Rozporządzenia Ministra Rozwoju Regionalnego i Budownictwa w sprawie ewidencji gruntów i budynków z dnia 29 marca 2001 r. (Dz.U. 2019 poz 393 z późn. zm.) nie usprawiedliwione niestawiennictwo stron nie wstrzymuje czynności geodety



Staszów, 2021-02-16

Zawiadomienie skierowane jest do Pana  
**STEFANA TOMPOROWSKIEGO**

s. JANA, FELIKSY właściciela działek 135, 134 położonych w Rosołówce, którego miejsce zamieszkania jest nieznane i nie może być dostarczone do rąk własnych. Po okresie 14 dni od daty wywieszenia niniejszego zawiadomienia i opublikowania w BiP Starostwa Powiatowego w Staszowie zawiadomienie to uważa się za skuteczne.

## ZAWIADOMIENIE

### o czynnościach ustalenia przebiegu granic, wznowienia/wyznaczenia punktów granicznych i przyjęcia granic nieruchomości

Zawiadamiam, że zgodnie z § 6 ust. 4 i 5 Rozporządzenia Rady Ministrów z dnia 7 grudnia 2004 r. w sprawie sposobu i trybu dokonywania podziałów nieruchomości (Dz. U. z 2004 r. Nr 268 poz. 2663 z późn. zm.), § 37-39 Rozporządzenia Ministra Rozwoju Regionalnego i Budownictwa z dnia 29 marca 2001 roku w sprawie ewidencji gruntów i budynków (Dz. U. z 2019 r. poz. 393 z późn. zm.) oraz zgodnie z § 39 ust. 1 i 5 ustawy z dnia 17 maja 1989 r. - Prawo geodezyjne i kartograficzne (Dz. U. z 2020 r. poz. 276 z późn. zm.) i zgłoszeniem pracy w Powiatowym Ośrodku Dokumentacji Geodezyjnej i Kartograficznej w Staszowie nr zgłoszenia **G.6642.V.239.2021**, że w dniu **17-03-2021 roku o godzinie 09,00 w miejscowości Rosołówka** zostaną przeprowadzone czynności ustalenia przebiegu granic, wznowienia/wyznaczenia punktów granicznych, a następnie przyjęcia granic nieruchomości oznaczonych w operacie ewidencji gruntów i budynków jako działki nr **135, 225, 91, 134** z działkami sąsiednimi 224, 227, 223, 226, 136, 90, 133 położonymi w miejscowości Rosołówka, gmina Bogoria.

W związku z powyższym jako zainteresowanych, zapraszam do wzięcia udziału w opisanych czynnościach.

**Powyższe prace prowadzone będą w związku z wydzieleniem części nieruchomości oznaczonych numerami: 135, 225, 91, 134 na poszerzenie drogi gminnej oznaczonej numerem 224. W razie jakichkolwiek pytań proszę o kontakt pod numerem telefonu: 600-839-525.**

podpis właściciela

.....  
podpis geodety

#### POUCZENIE

Zawiadomieni właściciele (władający) gruntami proszeni są o przybycie w oznaczonym terminie z wszelkimi dokumentami, jakie mogą być potrzebne przy ustaleniu granic ich gruntów, wznawianiu znaków granicznych oraz wyznaczeniu punktów granicznych wraz z dokumentami tożsamości.

W imieniu osób nieobecnych mogą występować odpowiednio upoważnieni pełnomocnicy.

W przypadku współwłasności, współużytkowania wieczystego, małżeńskiej wspólności ustawowej – uczestnikami postępowania są wszystkie strony.

Zgodnie art. 32 ust. 3 ustawy z dnia 17 maja 1989 r. Prawo geodezyjne i kartograficzne (Dz.U.2020 poz. 276 z późn. zm.) oraz trybie § 38 ust. 2 pkt 3 Rozporządzenia Ministra Rozwoju Regionalnego i Budownictwa w sprawie ewidencji gruntów i budynków z dnia 29 marca 2001 r. (Dz.U. 2019 poz. 393 z późn. zm.) nie usprawiedliwione niestawiennictwo stron nie wstrzymuje czynności geodety

Staszów, 2021-02-16  
Zawiadomienie skierowane jest do Pana  
**ZDZISŁAWA TOMPOROWSKIEGO**

s. BOGDANA, GENOWEFY właściciela działek 135, 134 położonych w Rosołówce, którego miejsce zamieszkania jest nieznane i nie może być dostarczone do rąk własnych. Po okresie 14 dni od daty wywieszenia niniejszego zawiadomienia i opublikowania w BiP Starostwa Powiatowego w Staszowie zawiadomienie to uważa się za skuteczne.

## ZAWIADOMIENIE

### o czynnościach ustalenia przebiegu granic, wznowienia/wyznaczenia punktów granicznych i przyjęcia granic nieruchomości

Zawiadamiam, że zgodnie z § 6 ust. 4 i 5 Rozporządzenia Rady Ministrów z dnia 7 grudnia 2004 r. w sprawie sposobu i trybu dokonywania podziałów nieruchomości (Dz. U. z 2004 r. Nr 268 poz. 2663 z późn. zm.), § 37-39 Rozporządzenia Ministra Rozwoju Regionalnego i Budownictwa z dnia 29 marca 2001 roku w sprawie ewidencji gruntów i budynków (Dz. U. z 2019 r. poz. 393 z późn. zm.) oraz zgodnie z § 39 ust. 1 i 5 ustawy z dnia 17 maja 1989 r. - Prawo geodezyjne i kartograficzne (Dz. U. z 2020 r. poz. 276 z późn. zm.) i zgłoszeniem pracy w Powiatowym Ośrodku Dokumentacji Geodezyjnej i Kartograficznej w Staszowie nr zgłoszenia **G.6642.V.239.2021**, że w dniu **17-03-2021 roku o godzinie 09,00 w miejscowości Rosołówka** zostaną przeprowadzone czynności ustalenia przebiegu granic, wznowienia/wyznaczenia punktów granicznych, a następnie przyjęcia granic nieruchomości oznaczonych w operacie ewidencji gruntów i budynków jako działki nr **135, 225, 91, 134** z działkami sąsiednimi 224, 227, 223, 226, 136, 90, 133 położonymi w miejscowości Rosołówka, gmina Bogoria.

W związku z powyższym jako zainteresowanych, zapraszam do wzięcia udziału w opisanych czynnościach.

Powyższe prace prowadzone będą w związku z wydzieleniem części nieruchomości oznaczonych numerami: **135, 225, 91, 134** na poszerzenie drogi gminnej oznaczonej numerem **224**.  
W razie jakichkolwiek pytań proszę o kontakt pod numerem telefonu: **600-839-525**.

podpis właściciela

.....  
podpis geodety



#### POUCZENIE

Zawiadomieni właściciele (władający) gruntami proszeni są o przybycie w oznaczonym terminie z wszelkimi dokumentami, jakie mogą być potrzebne przy ustaleniu granic ich gruntów, wznowianiu znaków granicznych oraz wyznaczeniu punktów granicznych wraz z dokumentami tożsamości.

W imieniu osób nieobecnych mogą występować odpowiednio upoważnieni pełnomocnicy.

W przypadku współwłasności, współużytkowania wieczystego, małżeńskiej wspólności ustawowej – uczestnikami postępowania są wszystkie strony.

Zgodnie art. 32 ust. 3 ustawy z dnia 17 maja 1989 r. Prawo geodezyjne i kartograficzne (Dz.U.2020 poz. 276 z późn. zm.) oraz trybie § 38 ust. 2 pkt 3 Rozporządzenia Ministra Rozwoju Regionalnego i Budownictwa w sprawie ewidencji gruntów i budynków z dnia 29 marca 2001 r. (Dz.U. 2019 poz 393 z późn. zm.) nie usprawiedliwione niestawiennictwo stron nie wstrzymuje czynności geodety

Staszów, 2021-02-16

Zawiadomienie skierowane jest do Pani **MONIKI ZGRZYWY**  
c. **JERZYJO, BARBARY** właścicielki działek 135, 134 położonych w Rosołówce,  
której miejsce zamieszkania jest nieznanne  
i nie może być dostarczone do rąk własnych.  
Po okresie 14 dni od daty wywieszenia niniejszego  
zawiadomienia i opublikowania w BiP Starostwa Powiatowego  
w Staszowie zawiadomienie to uważa się za skuteczne .

## ZAWIADOMIENIE

### o czynnościach ustalenia przebiegu granic , wznowienia/wyznaczenia punktów granicznych i przyjęcia granic nieruchomości

Zawiadamiam, że zgodnie z § 6 ust. 4 i 5 Rozporządzenia Rady Ministrów z dnia 7 grudnia 2004 r. w sprawie sposobu i trybu dokonywania podziałów nieruchomości (Dz. U. z 2004 r.Nr 268 poz. 2663 z późn.zm.), § 37-39 Rozporządzenia Ministra Rozwoju Regionalnego i Budownictwa z dnia 29 marca 2001 roku w sprawie ewidencji gruntów i budynków ( Dz. U. z 2019 r. poz.393 z późn. zm.) oraz zgodnie z § 39 ust. 1 i 5 ustawy z dnia 17 maja 1989 rok - Prawo geodezyjne i kartograficzne (Dz. U. z 2020 r. poz. 276 z późn.zm.) i zgłoszeniem pracy w Powiatowym Ośrodku Dokumentacji Geodezyjnej i Kartograficznej w Staszowie nr zgłoszenia **G.6642.V.239.2021**, że w **dniu 17-03-2021 roku o godzinie 09,00 w miejscowości Rosołówka** zostaną przeprowadzone czynności ustalenia przebiegu granic , wznowienia/wyznaczenia punktów granicznych, a następnie przyjęcia granic nieruchomości oznaczonych w operacie ewidencji gruntów i budynków jako działki nr **135, 225, 91, 134** z działkami sąsiednimi 224, 227, 223, 226, 136, 90, 133 położonymi w miejscowości Rosołówka, gmina Bogoria.

W związku z powyższym jako zainteresowanych, zapraszam do wzięcia udziału w opisanych czynnościach.

**Powyższe prace prowadzone będą w związku z wydzieleniem części nieruchomości oznaczonych numerami: 135, 225, 91, 134 na poszerzenie drogi gminnej oznaczonej numerem 224. W razie jakichkolwiek pytań proszę o kontakt pod numerem telefonu: 600-839-525.**

podpis właściciela

.....  
podpis geodety



#### POUCZENIE

Zawiadomieni właściciele (władający) gruntami proszeni są o przybycie w oznaczonym terminie z wszelkimi dokumentami, jakie mogą być potrzebne przy ustaleniu granic ich gruntów, wznowianiu znaków granicznych oraz wyznaczeniu punktów granicznych wraz z dokumentami tożsamości.

W imieniu osób nieobecnych mogą występować odpowiednio upoważnieni pełnomocnicy.

W przypadku współwłasności, współużytkowania wieczystego, małżeńskiej wspólności ustawowej – uczestnikami postępowania są wszystkie strony.

Zgodnie art. 32 ust. 3 ustawy z dnia 17 maja 1989 r. Prawo geodezyjne i kartograficzne (Dz.U.2020 poz. 276 z późn. zm.) oraz trybie § 38 ust. 2 pkt 3 Rozporządzenia Ministra Rozwoju Regionalnego i Budownictwa w sprawie ewidencji gruntów i budynków z dnia 29 marca 2001 r. (Dz.U. 2019 poz 393 z późn. zm.) nie usprawiedliwione niestawienie stron nie wstrzymuje czynności geodety