


PRACOWNIA GEODEZYJNA

28-200 Staszów, ul. Piłsudskiego 8
NIP 886-10-22-793, tel. 15 864 20 00



ZAWIADOMIENIE o czynnościach ustalenia przebiegu granic

Zawiadamia się zgodnie z art.32 i art. 39 ustawy z dnia 17 maja 1989 r. – Prawo geodezyjne i kartograficzne (Dz. U. z 2019 r. poz. 725 tj. ze zm.) § 36, 37, 38, 39 Rozporządzenia Ministra Rozwoju Regionalnego i Budownictwa z dnia 29 marca 2001 r. w sprawie ewidencji gruntów i budynków (Dz. U. z 2019 r. poz. 393 tj. ze zm.), że w dniu 2020-03-05 o godz. 11:00 w miejscowości Pliskowola zostaną przeprowadzone czynności ustalenia granic nieruchomości oznaczona w operacie ewidencji gruntów i budynków jako działka o nr 735- (KW K11A/00031050/7) a działkami sąsiednimi nr 734- (KW K11A/00005124/6), 736. 2341- (KW K11A/00034452/6), 1599/1 położonych w obrębie Pliskowola gmina Osiek.

Pouczenie:

Udział w tych czynnościach leży w interesie podmiotu, powinien on posiadać dokument umożliwiający ustalenie jego tożsamości. Nieusprawiedliwione nie wzięcie w nich udziału nie będzie stanowiło przeszkody do ich przeprowadzenia.

Godek Jolanta

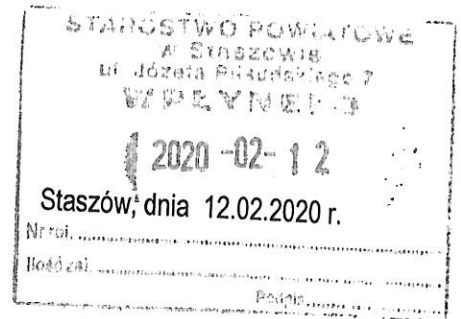
(nazwisko i imię zawiadamianego)

Maciej Pawlak

(podpis geodety)

GEODETA UPRAWNIONY
Maciej Pawlak
ul. 11 Listopada 8
28-200 Staszów
Gwintownictwo nr 12499

PRACOWNIA GEODEZYJNA
28-200 Staszów, ul. Piłsudskiego 6
NIP 836-10-22-793, tel. 15 864 20 00



ZAWIADOMIENIE o czynnościach ustalenia przebiegu granic

Zawiadamia się zgodnie z art.32 i art. 39 ustawy z dnia 17 maja 1989 r. – Prawo geodezyjne i kartograficzne (Dz. U. z 2019 r. poz. 725 tj. ze zm.) § 36, 37, 38, 39 Rozporządzenia Ministra Rozwoju Regionalnego i Budownictwa z dnia 29 marca 2001 r. w sprawie ewidencji gruntów i budynków (Dz. U. z 2019 r. poz. 393 tj. ze zm.), że w dniu 2020-03-05 o godz. 11:00 w miejscowości Pliskowola zostaną przeprowadzone czynności ustalenia granic nieruchomości oznaczona w operacie ewidencji gruntów i budynków jako działka o nr 735- (KW K11A/00031050/7) a działkami sąsiednimi nr 734- (KW K11A/00005124/6), 736, 2341- (KW K11A/00034452/6), 1599/1 położonych w obrębie Pliskowola gmina Osiek.

Pouczenie:

Udział w tych czynnościach leży w interesie podmiotu, powinien on posiadać dokument umożliwiający ustalenie jego tożsamości. Nieusprawiedliwione nie wzięcie w nich udziału nie będzie stanowiło przeszkody do ich przeprowadzenia.


Juma Zbigniew Janusz
(nazwisko i imię zawiadamianego)

Maciej Pawlak
(podpis geodety)

GEODETA (UPRAWNIONY)
Maciej Pawlak
ul. Piłsudskiego 6
28-200 Staszów
Świadectwo nr 12469

PRACOWNIA GEODEZYJNA

28-200 Staszów, ul. Piłsudskiego 8
NIP 886-10-22-793, tel. 15 864 20 00



ZAWIADOMIENIE o czynnościach ustalenia przebiegu granic

Zawiadamia się zgodnie z art. 32 i art. 39 ustawy z dnia 17 maja 1989 r. – Prawo geodezyjne i kartograficzne (Dz. U. z 2019 r. poz. 725 tj. ze zm.) § 36, 37, 38, 39 Rozporządzenia Ministra Rozwoju Regionalnego i Budownictwa z dnia 29 marca 2001 r. w sprawie ewidencji gruntów i budynków (Dz. U. z 2019 r. poz. 393 tj. ze zm.), że w dniu 2020-03-05 o godz. 11:00 w miejscowości Pliskowola zostaną przeprowadzone czynności ustalenia granic nieruchomości oznaczona w operacie ewidencji gruntów i budynków jako działka o nr 735- (KW K11A/00031050/7) a działkami sąsiednimi nr 734- (KW K11A/00005124/6), 736, 2341- (KW K11A/00034452/6), 1599/1 położonych w obrębie Pliskowola gmina Osiek.

Pouczenie:

Udział w tych czynnościach leży w interesie podmiotu, powinien on posiadać dokument umożliwiający ustalenie jego tożsamości. Nieusprawiedliwione nie wzięcie w nich udziału nie będzie stanowiło przeszkody do ich przeprowadzenia.

Dudek Józefa

(nazwisko i imię zawiadamianego)

Maciej Pawlak

(podpis geodety)

GEODETA URRAWMONY
Maciej Pawlak
ul. Piłsudskiego 7
28-200 Staszów
Świadectwo nr 2469